PODÉLNÝ PROFIL STOKA A-1

MĚŘÍTKA 1:500/100

KATASTRY	k.ú. Přezletice		
PARCELNÍ ČÍSLA	519/1	527	
DRUH POVRCHU	komunikace	zeleň	komunikace
VZDÁLENOSTI ŠACHET	39.00		
OZNAČENÍ ŠACHET	Š24		Š41

SMĚROVÉ POMĚRY

LEGENDA TYPŮ ČAR

UPRAVENÝ TERÉN

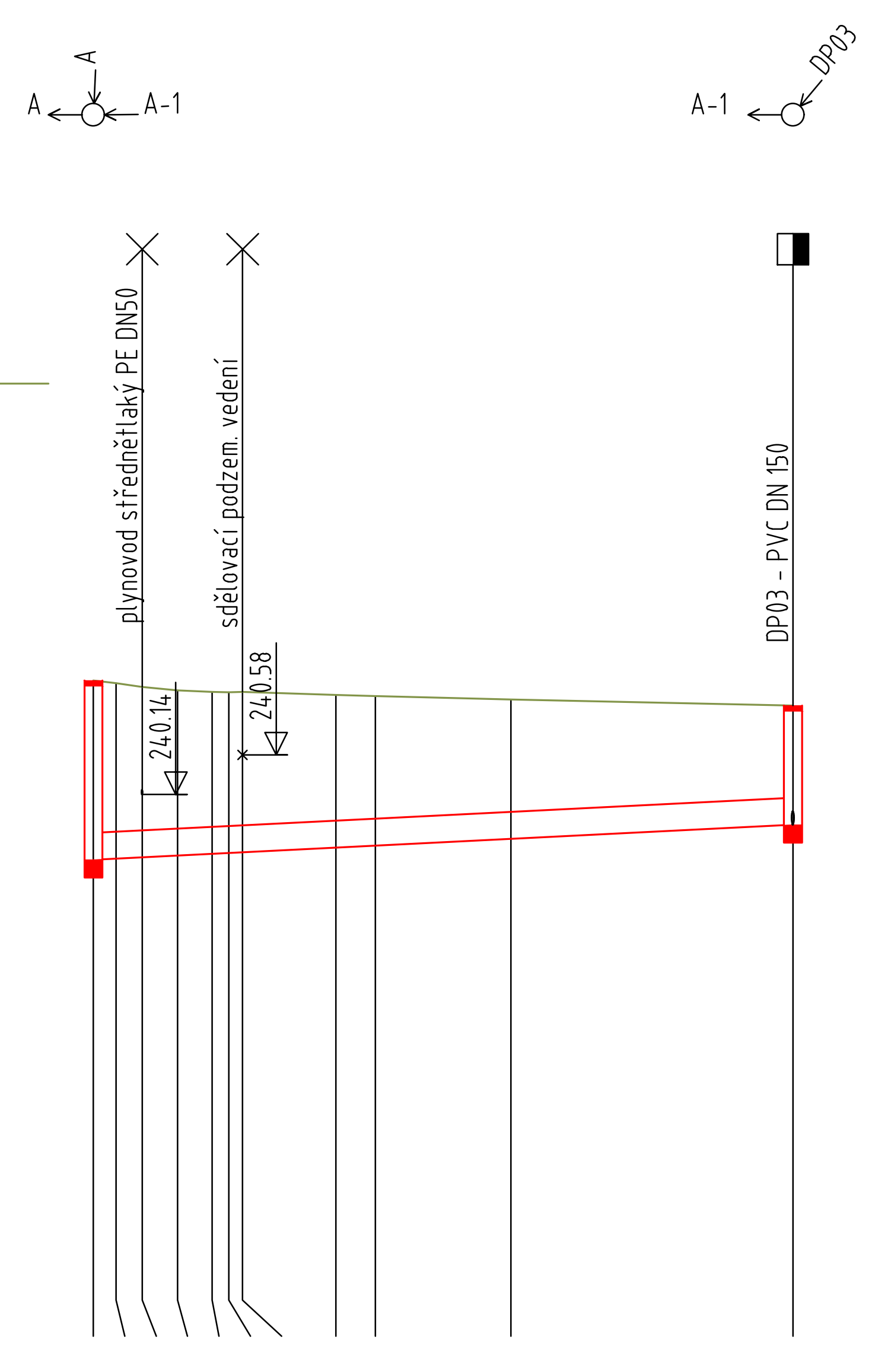

KÓTA UPRAVENÉHO TERÉNU	241.41	241.38	241.34	241.30	241.29	241.28	241.28	241.25	241.24	241.20	241.13
HLOUBKA VÝKOPU	2.17	2.13	2.07	2.01	1.98	1.96	1.96	1.87	1.84	1.73	1.50
KÓTA VÝKOPU	239.24	239.25	239.27	239.29	239.31	239.32	239.33	239.38	239.40	239.47	239.63
HLOUBKA DNA POTRUBÍ	2.00	1.96	1.90	1.84	1.81	1.79	1.79	1.70	1.67	1.56	1.33
KÓTA DNA POTRUBÍ	239.41	239.42	239.44	239.46	239.48	239.49	239.50	239.55	239.57	239.64	239.80
SROVNÁVACÍ ROVINA	228										
STANIČENÍ [km/m]	0.0	1.27	2.72	4.69	6.62	7.55	8.32	13.52	15.72	23.27	39.00

PROFIL[mm]-MATERIÁL-DÉLKA[m]	DN300-Železobetonová trouba-39.00
SKLON[promile]-DÉLKA[m]	10.0-39.00
ULOŽENÍ	Betonové sedlo 120°, obsyp 300mm
KAPACITNÍ PRŮTOK[l/s]-RYCHLOST[m/s]	107.8-1.52

PODÉLNÝ PROFIL SDRUŽENÁ PŘÍPOJKA

MĚŘÍTKA 1:500/100

KATASTRY	k.ú. Přezletice					
PARCELNÍ ČÍSLA	529/10					
DRUH POVRCHU	komunikace	chodník	vjezd	chodník	vjezd	chodník
VZDÁLENOSTI ŠACHET	24.03	30.00				
OZNAČENÍ ŠACHET	RŠ01	RŠ02				

SMĚROVÉ POMĚRY

LEGENDA TYPŮ ČAR

UPRAVENÝ TERÉN

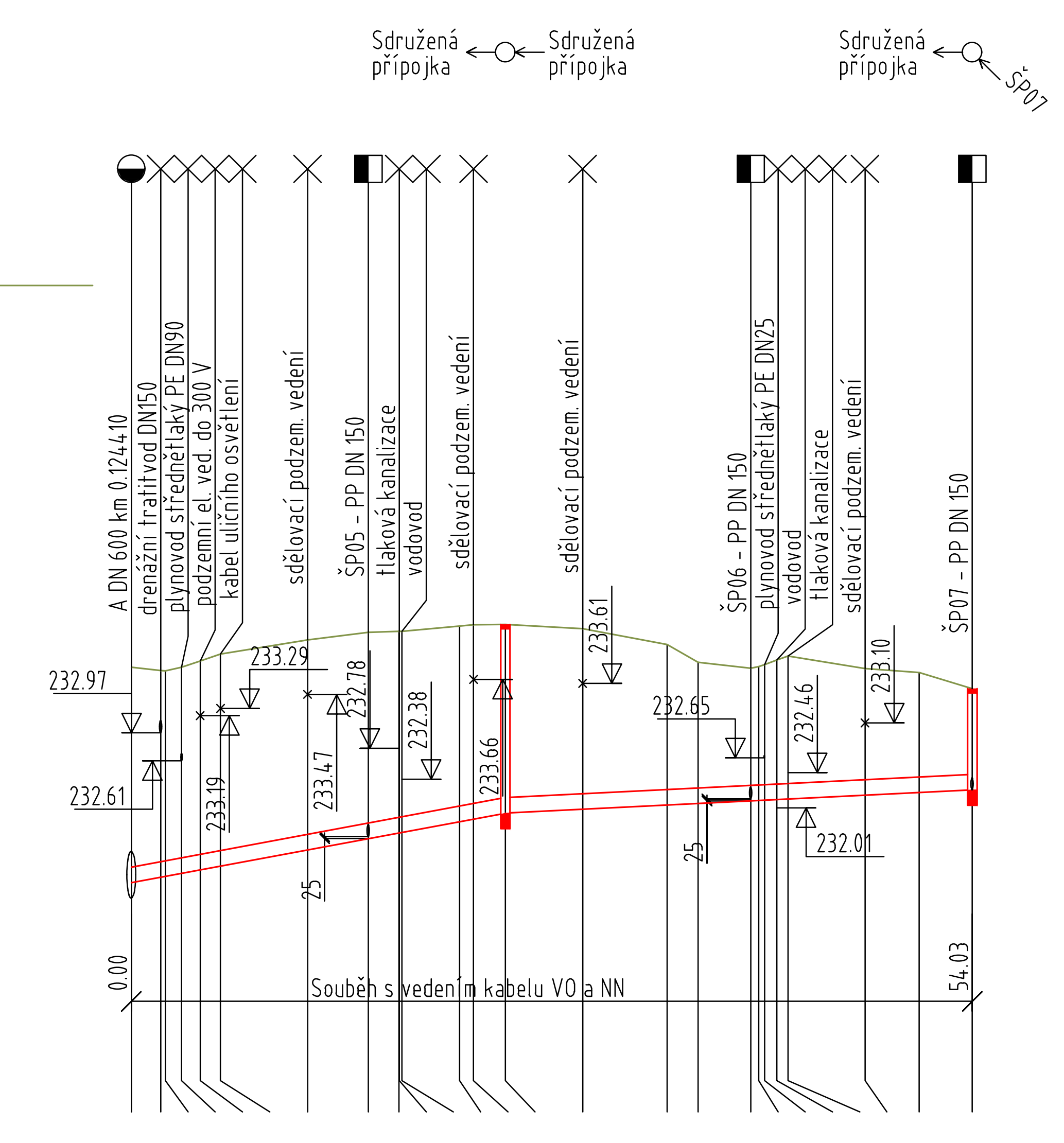

KÓTA UPRAVENÉHO TERÉNU	233.82	233.77	233.77	233.81	233.89	233.99	234.16	234.26	234.28	234.28	234.28	234.34	234.36	234.37	234.31	234.11	233.88	233.80	233.82	233.85	233.91	233.96	233.80	233.75	233.54
HLOUBKA VÝKOPU	2.93	2.81	2.80	2.80	2.84	2.88	2.85	2.81	2.74	2.74	2.74	2.67	2.65	2.58	2.47	2.22	1.97	1.86	1.88	1.90	1.95	1.99	1.78	1.70	1.45
KÓTA VÝKOPU	230.89	230.96	230.97	231.01	231.06	231.10	231.31	231.46	231.53	231.53	231.54	231.67	231.71	231.78	231.83	231.89	231.91	231.94	231.95	231.95	231.96	231.97	232.02	232.05	232.08
HLOUBKA DNA POTRUBÍ	2.77	2.66	2.64	2.65	2.68	2.73	2.70	2.65	2.59	2.59	2.58	2.51	2.50	2.43	2.32	2.06	1.82	1.71	1.72	1.74	1.79	1.84	1.63	1.54	1.30
KÓTA DNA POTRUBÍ	231.05	231.12	231.13	231.17	231.21	231.26	231.47	231.61	231.68	231.69	231.69	231.83	231.86	231.94	231.99	232.04	232.06	232.10	232.10	232.11	232.11	232.12	232.17	232.20	232.24
SROVNÁVACÍ ROVINA	222																								
STANIČENÍ [km/m]	0.0	1.89	2.17	3.23	4.42	5.73	11.32	15.23	17.19	17.20	17.39	21.08	21.98	24.03	28.99	34.41	36.41	39.79	40.30	40.68	41.47	42.19	47.13	50.62	54.03

PROFIL[mm]-MATERIÁL-DÉLKA[m]	DN200-PVC QUANTUM SN12-54.03	
SKLON[promile]-DÉLKA[m]	37.2-24.03	10.0-30.00
ULOŽENÍ	Pískové lože 150 mm, obsyp pískem 300 mm	
KAPACITNÍ PRŮTOK[l/s]-RYCHLOST[m/s]	88.2-2.81	44.8-1.43

PODÉLNÝ PROFIL PŘELOŽKA KAN. km 0,900

MĚŘÍTKA 1:100/100

KATASTRY	k.ú. Přezletice
PARCELNÍ ČÍSLA	518/1
DRUH POVRCHU	komunikace
VZDÁLENOSTI ŠACHET	2.19
OZNAČENÍ ŠACHET	Š18 — Šs42

SMĚROVÉ POMĚRY

LEGENDA TYPŮ ČAR

UPRAVENÝ TERÉN

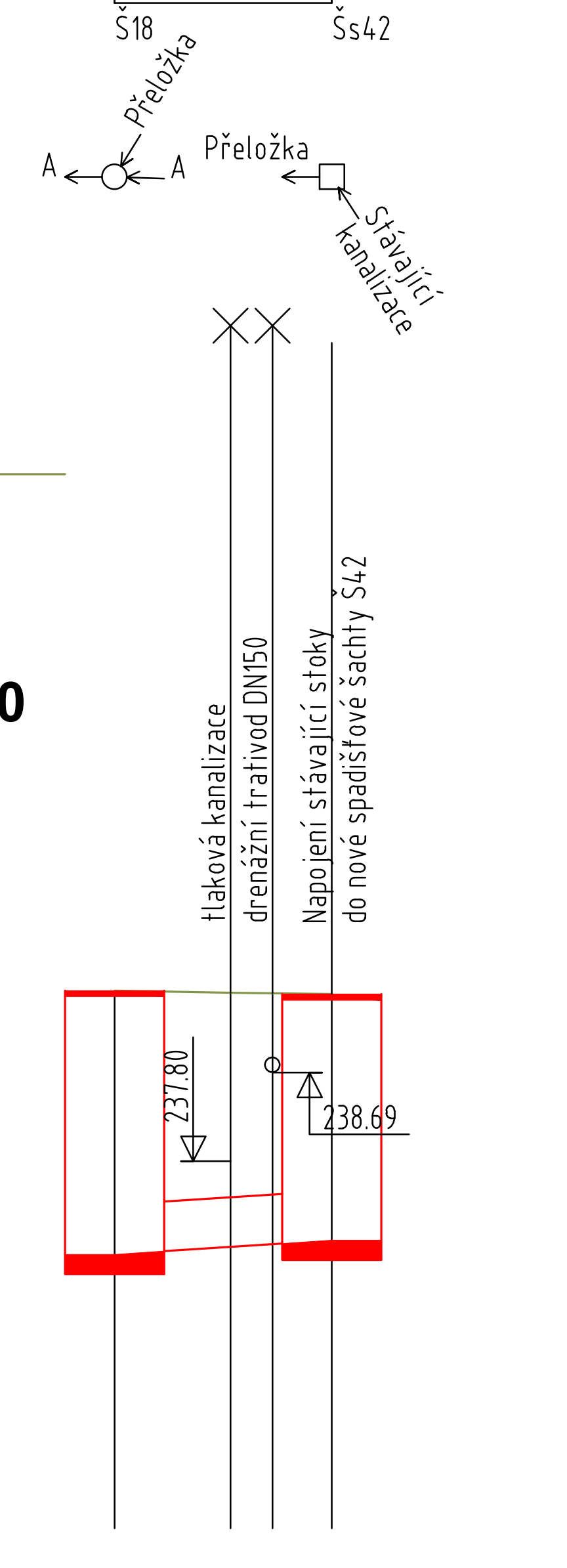

KÓTA UPRAVENÉHO TERÉNU	239.52	239.50	239.49	239.49
HLOUBKA VÝKOPU	2.84	2.75	2.71	2.67
KÓTA VÝKOPU	236.68	236.75	236.78	236.82
HLOUBKA DNA POTRUBÍ	2.66	2.56	2.53	2.48
KÓTA DNA POTRUBÍ	236.86	236.94	236.96	237.00
SROVNÁVACÍ ROVINA	228			
STANIČENÍ [km/m]	0.0	1.17	1.59	2.19

PROFIL[mm]-MATERIÁL-DÉLKA[m]	DN500-Železobetonová trouba-2.19
SKLON[promile]-DÉLKA[m]	64.8-2.19
ULOŽENÍ	Betonové sedlo 120°, obsyp 300mm
KAPACITNÍ PRŮTOK[l/s]-RYCHLOST[m/s]	966.9-4.92

PODÉLNÝ PROFIL PŘELOŽKA KAN. km 0,490

MĚŘÍTKA 1:250/100

KATASTRY	k.ú. Přezletice
PARCELNÍ ČÍSLA	529/10
DRUH POVRCHU	komunikace
VZDÁLENOSTI ŠACHET	6.06
OZNAČENÍ ŠACHET	Š08

SMĚROVÉ POMĚRY

LEGENDA TYPŮ ČAR

UPRAVENÝ TERÉN

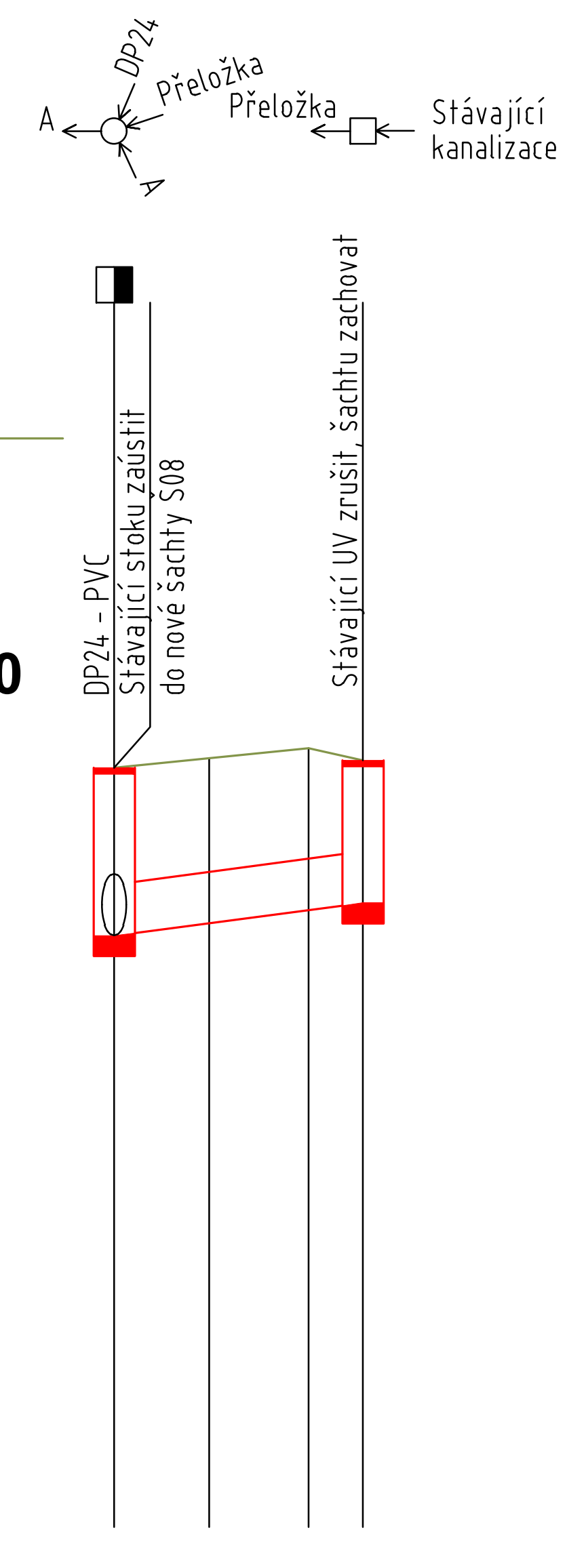

KÓTA UPRAVENÉHO TERÉNU	233.51	233.60	233.70	233.58
HLOUBKA VÝKOPU	1.82	1.79	1.76	1.58
KÓTA VÝKOPU	231.69	231.81	231.94	232.01
HLOUBKA DNA POTRUBÍ	1.64	1.61	1.58	1.39
KÓTA DNA POTRUBÍ	231.87	231.99	232.12	232.19
SROVNÁVACÍ ROVINA	220			
STANIČENÍ [km/m]	0.0	2.32	4.74	6.06

PROFIL[mm]-MATERIÁL-DÉLKA[m]	DN500-Železobetonová trouba-6.06
SKLON[promile]-DÉLKA[m]	52.8-6.06
ULOŽENÍ	Betonové sedlo 120°, obsyp 300mm
KAPACITNÍ PRŮTOK[l/s]-RYCHLOST[m/s]	955.9-4.87

PODÉLNÝ PROFIL PŘELOŽKA KAN. km 0,340

MĚŘÍTKA 1:500/100

KATASTRY	k.ú. Přezletice
PARCELNÍ ČÍSLA	529/10
DRUH POVRCHU	komunikace
VZDÁLENOSTI ŠACHET	12.30
OZNAČENÍ ŠACHET	

SMĚROVÉ POMĚRY

LEGENDA TYPŮ ČAR

UPRAVENÝ TERÉN

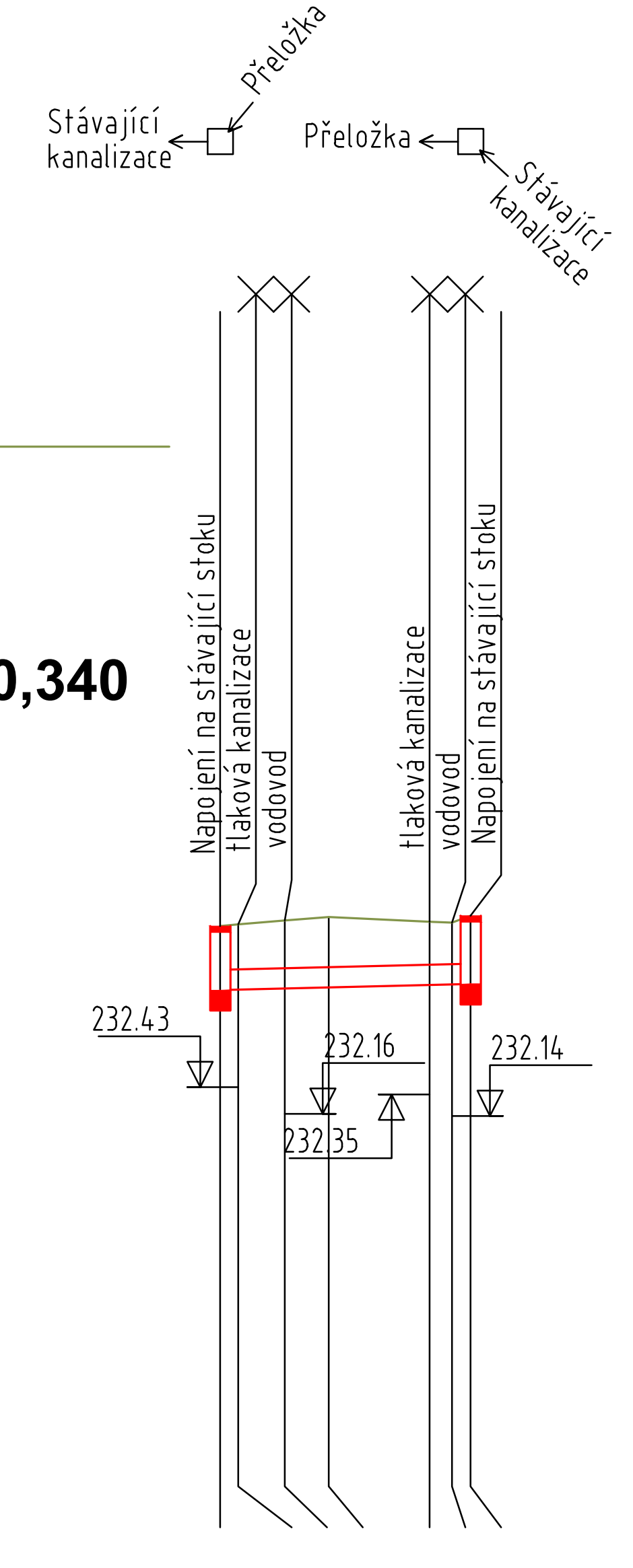

KÓTA UPRAVENÉHO TERÉNU	234.01	234.03	234.06	234.10	234.05	234.04	234.11
HLOUBKA VÝKOPU	0.73	0.74	0.77	0.80	0.73	0.71	0.77
KÓTA VÝKOPU	233.28	233.28	233.29	233.30	233.33	233.33	233.34
HLOUBKA DNA POTRUBÍ	0.63	0.64	0.67	0.69	0.62	0.61	0.67
KÓTA DNA POTRUBÍ	233.38	233.38	233.40	233.41	233.43	233.44	233.44
SROVNÁVACÍ ROVINA	222						
STANIČENÍ [km/m]	0.0	0.89	3.16	5.33	10.28	11.37	12.30

PROFIL[mm]-MATERIÁL-DÉLKA[m]	DN200-LT-12.30
SKLON[promile]-DÉLKA[m]	4.9-12.30
ULOŽENÍ	Obetonování 150 mm
KAPACITNÍ PRŮTOK[l/s]-RYCHLOST[m/s]	23.2-0.74

SOUŘADNICOVÝ SYSTÉM: S-JTSK

VÝŠKOVÝ SYSTÉM: BpV

!!!PŘED ZAPOČETÍM STAVEBNÍCH PRACÍ SI MUSÍ ZHOTOVITEL NECHAT VYTYČIT EXISTUJÍCÍ INŽENÝRSKÉ SÍTĚ!!!

Objednatel: **STŘEDOČESKÝ KRAJ**, ZBOROVSKÁ 11, PRAHA, 150 21 — Středočeský kraj

Zpracoval	Kontroloval	Schválil	
Ing. Lukáš Počík	Ing. Lukáš Počík	Ing. Lukáš Počík	CPA projekt - Ing. Lukáš Počík
Oprávněná osoba kooperanta:		Ing. Lukáš Počík	číslo zakázky: 2019–033

CPA projekt - Ing. Lukáš Počík
sídlo: Elišky Krásnohorské 1717/10, 412 01 Litoměřice
IČ: 86769413, DIČ: CZ7612012683
mobil: +420 602 559 396
email: lukas.pocik@centrum.cz, lukas.pocik@cpaprojekt.cz
web: www.cpaprojekt.cz

Ředitel ateliéru	Zodpovědný projektant	Tech. kontrola	Vypracoval
Ing. Jirák J.	Ing. Jirák J.	Ing. Škvareková E.	Ing. Adamů J.

CR PROJECT CONSTRUCTIONS&ROADS
CR PROJECT s.r.o., POD BORKEM 319, 293 01 Mladá Boleslav
tel.: +420 326 700 666 GSM GATE: +420 606 602 039
fax: +420 326 700 665 e-mail: info@crproject.cz
URL: http://www.crproject.cz

stavba:	III/2444 A III/0105A PŘEZLETICE, PRŮTAH	HIP:	Ing. Jan Adamů
		číslo zakázky:	2014–088
		stupeň dokumentace:	DUSP
část:	D - VÝKRESOVÁ DOKUMENTACE	datum:	03.2019
objekt:	SO.301 - DEŠŤOVÁ KANALIZACE	měřítko: 1:500/100	formát: 5xA4
obsah:	PODÉLNÉ PROFILY - STOKA A-1, SDRUŽENÁ PŘÍPOJKA, PŘELOŽKY KANALIZACE	výkres číslo: 10	výtisk číslo:
název dig.souboru:	D-09_PP_2019_08_21.dwg	číslo přílohy:	D-301-10